







## SIMBOLOGÍA

### PROYECTO

-  AEROGENERADORES
-  PERÍMETRO PARCELA
-  PLANTA CONSTRUCTIVA, HUELLA GENERAL

### RIESGO DE INUNDABILIDAD

-  10 AÑOS DE PERIODO DE RETORNO
-  100 AÑOS DE PERIODO DE RETORNO
-  500 AÑOS DE PERIODO DE RETORNO

MAPA FI17.1

junio 5, 2023

## DATOS CARTOGRÁFICOS

PROYECCIÓN: ETRS\_1989\_UTM\_Zone\_30N  
 DATUM: D\_ETRS\_1989  
 SPHEROID: GRS\_1980

FUENTE: geoEuskadi, Infraestructura de Datos Espaciales de Euskadi

**FEROSCA  
WIND**



EVALUACIÓN DE IMPACTO AMBIENTAL DEL PROYECTO "PARQUE EÓLICO FEROSCA I"  
 MUNICIPIOS DE LAUDIO Y AIARA, PAIS VASCO EUSKADI, ESPAÑA

**RIESGO DE INUNDABILIDAD**